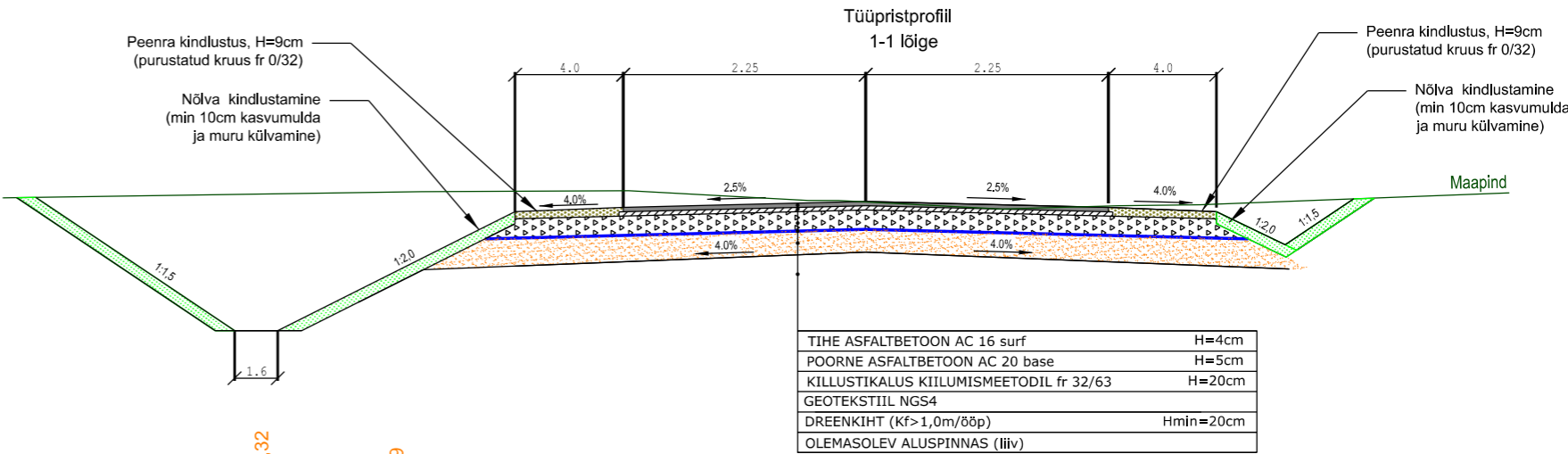
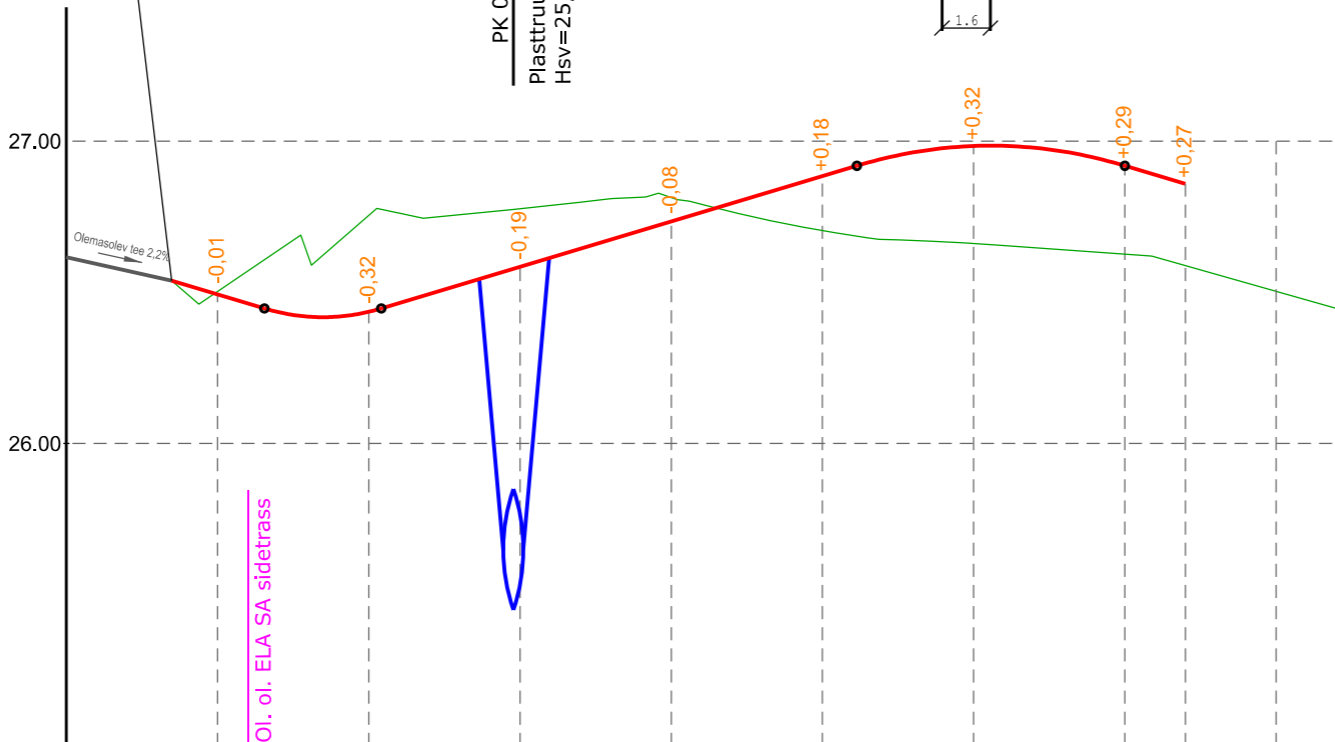
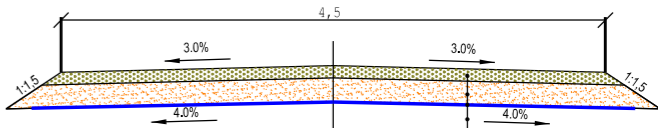


M 1:200 Hor.
M 1:20 Vert.



TIHE ASFALTBETON AC 16 surf	H=4cm
POORNE ASFALTBETON AC 20 base	H=5cm
KILLUSTIKALUS KILLUMISMEETODIL fr 32/63	H=20cm
GEOTEKSTIIL NGS4	
DREENKIHT (Kf>1,0m/88p)	Hmin=20cm
OLEMASOLEV ALUSPINNAS (H=)	

Tüüpristprofiil
Kruuskate



PURUSTATUD KRUUS (fr 0/32 segu nr. 6)	H=10cm
KRUUSALUS (Kf>1,0m/88p)	Hmin=20cm
GEOTEKSTIIL NGS4	
OLEMASOLEV ALUSPINNAS	

Niiskuspaiakonna tüüp			II									
Projekt. andmed	Ristprofiili tüüp	vasakul	AC 16 surf (4 cm) + AC 20 base (5 cm) + KILLUSTIK fr 32/63 (20 cm) + + Geotekstiil NGS4 + Dreenkiht (min 20 cm)				Purustatud kruus (10 cm) + Kruusalus (min 30 cm) + Geotekstiil NGS4 + Tähteplinnas (vajadusel)					
		paremal										
	Kalle, %, vertikaalkõver, m											
Tee telje kõrgusmärk, m		<div>26,49</div> <div>26,44</div> <div>26,59</div> <div>26,73</div> <div>26,88</div> <div>26,98</div> <div>26,92</div> <div>26,86</div>										
Olemasolevad andmed	Maapinna kõrgusmärk, m		<div>26,50</div> <div>26,76</div> <div>26,78</div> <div>26,81</div> <div>26,70</div> <div>26,66</div> <div>26,63</div> <div>26,59</div>									
	Vahekaugus, m		<div>5</div> <div>5</div> <div>5</div> <div>5</div> <div>5</div> <div>5</div> <div>5</div> <div>2</div>									
			0+00		0+10		0+20		0+30		0+37	
Piket Sirged ja kõverad plaanil Kilomeetrid			<div>14,78</div> <div>N - 143°48'</div> <div>R - 25,00</div> <div>K - 15,93</div> <div>5,84</div>									

Nr.			
Teelahendused OÜ		TELLIJA/CLIENT	AS Projektteerimisbüroo Maa ja Vesi
		OBJEKT/OBJECT	Pärnu maakond, Lääneranna vald, Nõmme küla, 19101 Audru-Tõstamaa-Nurmsi tee
		LÕIK/SECTION	Mahasõidukoht Piio-Mustjala teele (km 63,159)
MTR ELK000135, EEP004085, EPE001377,		ALLKIRI/SIGNATURE	25.01.2024
PROJ/DESIGNED	A. Afanasjev	25.01.2024	Mahasõidu piki- ja tüüpristlõiked
KONTR/CHECKED	J. Jermoloviš	25.01.2024	PP-24-02
		PROJ NR/PROJ NO	2
		JOONISE NR/ DRAWING NO	Põhiprojekt
		MÕÖT/SCALE	1:200 1:20 1:50
		REV	0